









**ELENCO VARIANTI AL REGOLAMENTO URBANISTICO DEL 2012 SUDDIVISE PER ANNO DI APPROVAZIONE  
CON ESCLUSIONE DI QUELLE RECEPITE DAL PIANO OPERATIVO <sup>(1)</sup>**

Anno di approvazione	Denominazione Variante	Tavola R.U.	Coordinate* (WGS84)
2021	 <a href="#">Variante al RU denominata "Allacciamento Industria Cartaria Pieretti DN 100 (4") 24 bar Variante per ricollegamento su allacciamento Modesto Cardella DN100 (4") 24 bar"</a>	Urb.05	<b>10.5385838,43.8813000</b>
2022	 <a href="#">Variante allo Strumento Urbanistico mediante approvazione del progetto definitivo denominato "Realizzazione di vasca di sfioro in loc. Sorbano"</a>	Urb.10	<b>10.51620211,43.82682618</b>
	 <a href="#">Variante al RU denominata "Approvazione Progetto Definitivo di opera pubblica inerente il P.T. 54/2021 "Lavori Pubblici Partecipati area nord - Realizzazione di un'area a parcheggio in prossimità dell'abitato di Aquilea" e contestuale adozione di variante"</a>	Urb.05	<b>10.5147786,43.9179859</b>
	 <a href="#">Variante al RU denominata "Revoca Delibera n.110 del 26,11,2021 e contestuale approvazione progetto di fattibilità tecnica economica di opera pubblica inerente la Realizzazione del nuovo asse suburbano tra la rotonda di via dell'Acquacalda e la rotonda di viale Castracani e contestuale adozione di variante al RU ai sensi dell'art.34 della L.R.65/2014"</a>	Urb.10	<b>10.5254020,43.8504842 10.5246084,43.8614113</b>
2023	 <a href="#">Variante allo Strumento Urbanistico mediante approvazione del progetto definitivo denominato "Estensione rete fognatura zona Oltreserchio loc. S.Alessio Il lotto funzionale – Carignano"</a>	Urb.09	<b>10.47743049,43.86239751</b>
	 <a href="#">Variante allo Strumento Urbanistico mediante approvazione del progetto definitivo denominato "Estensione rete fognatura Nozzano Est"</a>	Urb.09	<b>43.8423614,10.4279629</b>
2024	 <a href="#">Variante al RU denominata "Variante Semplificata al Regolamento Urbanistico ai sensi dell'art. 238 della LR 65/2014 per la Previsione e realizzazione di opere pubbliche, finalizzata alla riqualificazione dell'area ex Mercato Ortofrutticolo di Pulia e alla Piazza di Ponte a Moriano"</a>	Pulia Urb. 10 Ponte M. Urb.5	<b>Pulia 43.838816, 10.514839 Ponte M. 43.910483, 10.530460</b>
	 <a href="#">Variante Semplificata ai sensi dell'art. 34 della L.R. 65/2014 al RU vigente e adeguamento del PO adottato per l'approvazione del progetto di fattibilità tecnica ed economica di opera pubblica inerente l'adeguamento dell'intersezione tra via Borgo Giannotti via di Salicchi e via per Camaiole,</a>	Salicchi Urb 10	<b>Salicchi 43.855125, 10.507736</b>

(1) Le varianti al Regolamento Urbanistico del 2012 recepite dal Piano Operativo sono reperibili alla pagina:  
<https://www.comune.lucca.it/progetti/varianti-al-regolamento-urbanistico-previgente/>

**ELENCO VARIANTI AL REGOLAMENTO URBANISTICO DEL 2012 SUDDIVISE PER ANNO DI APPROVAZIONE  
CON ESCLUSIONE DI QUELLE RECEPITE DAL PIANO OPERATIVO <sup>(1)</sup>**

\* Per individuare l'esatta posizione dell'area oggetto di variante, è necessario aprire il servizio SIT *Regolamento Urbanistico* raggiungibile al seguente collegamento: [Regolamento Urbanistico previgente](#) ed inserire nella casella di ricerca in alto a sinistra, le coordinate presenti nel campo "Coordinate (WGS84)" della tabella sopra riportata. La presenza di più righe nel campo "Coordinate (WGS84)" sta ad indicare che vi sono aree oggetto di variante non contigue e pertanto devono essere ricercate singolarmente (copia ed incolla riga per riga).