



CITTÀ DI LUCCA

Settore Dipartimentale 5 - Opere Pubbliche
U.O. 53 - Strade e Pubblica Illuminazione

**RIQUALIFICAZIONE DI AREA A VERDE IN VIA AMENDOLA
DA DESTINARSI AD ATTIVITÀ COLLETTIVE
FOR FESR 2014-2020 FOR FESR 2014-2020**

CUP J63D19000120006

PROGETTO ESECUTIVO

Il Dirigente	Ing. Antonelli Gianmari
Il R.U.P.	Ing. Andrea Bigli
COLLABORATORE	Ing. Francesca Giordani
LOCALITÀ	VIA FERRARIS VIA MONTICOTTI SANNA
LUOGO	PLANIMETRIA E SEZIONE TIPO PARTICOLARE SVILUPPO PERCORSO
INVIOLA	
DATA	APRILE 2021
SCALA	1-100, 1-25
PROGETTISTA	ANDREA CESARETTI ARCHITETTO via Piazza S. Atria - 55100 Lucca cell. : 3388595834 andrea.cesaretti@comuni.lucca.it cesaretti.architetto@uni.lucca.it C.I. CSR NDIR 67705 E 7150 ORD. ARCH. LU 551

Andrea Cesaretti
ARCHITETTO

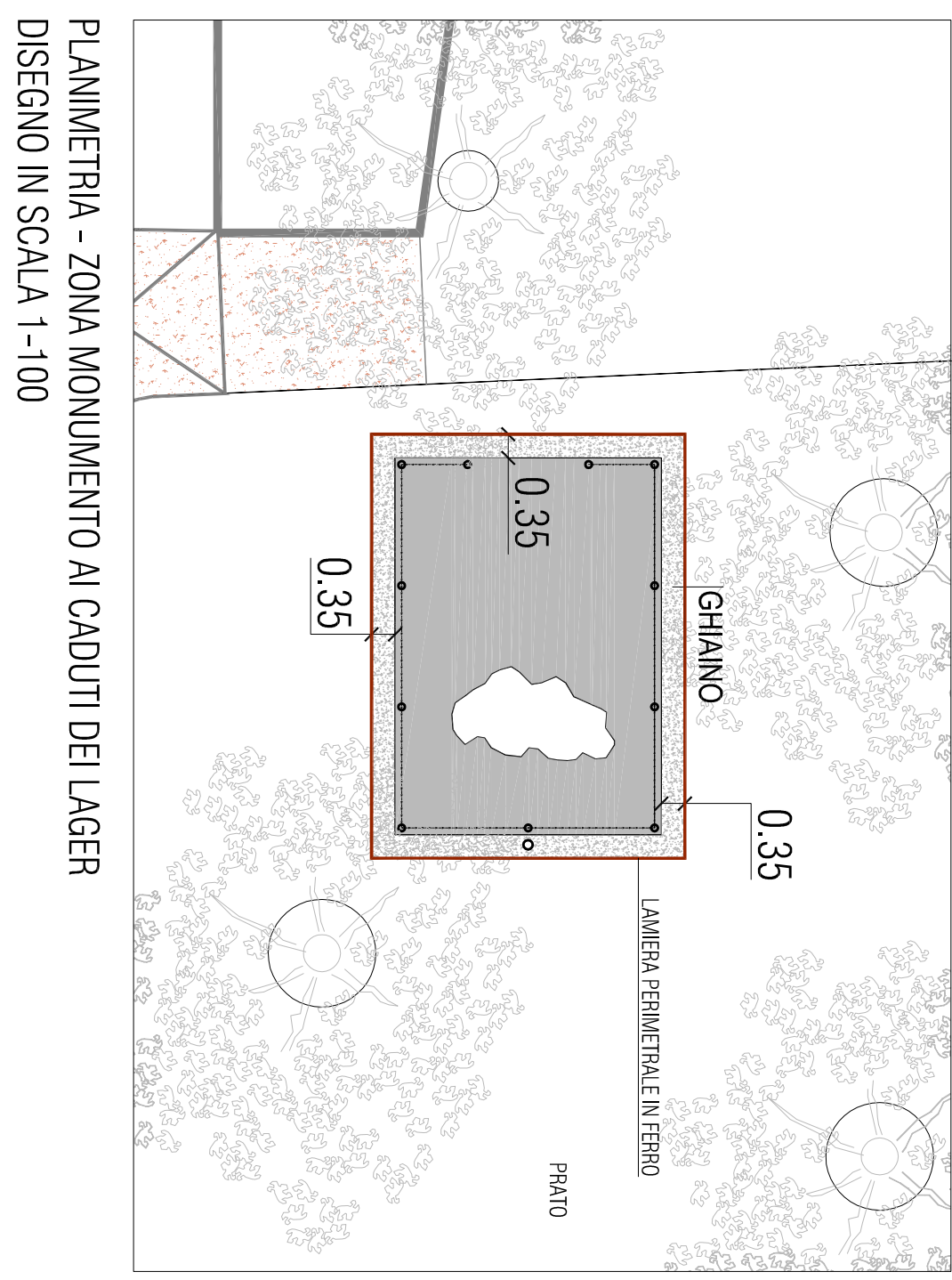
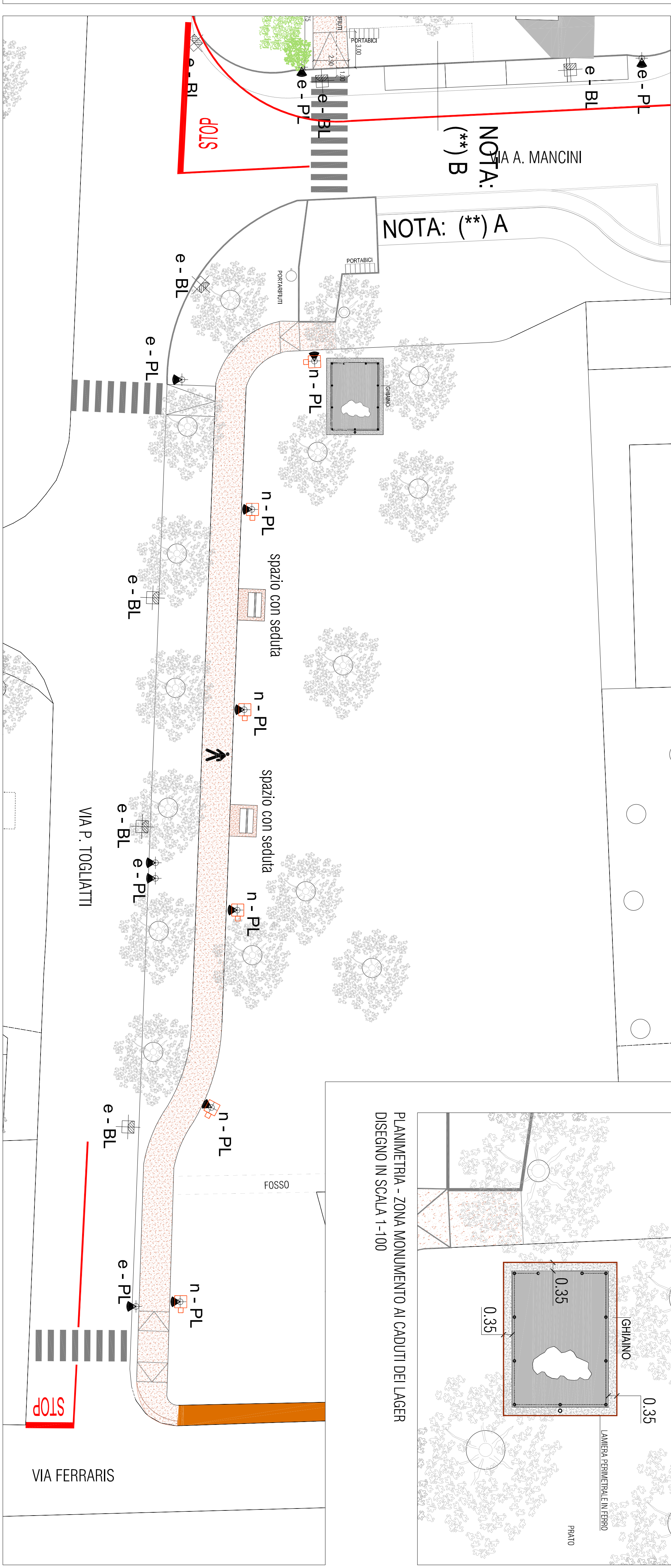
PROGETTO ESECUTIVO
C. Cesaretti Architetto - Via Piazza S. Atria - 55100 Lucca
C. Cesaretti Architetto - Via Piazza S. Atria - 55100 Lucca

RACCOLTA ACQUE METEORICHE

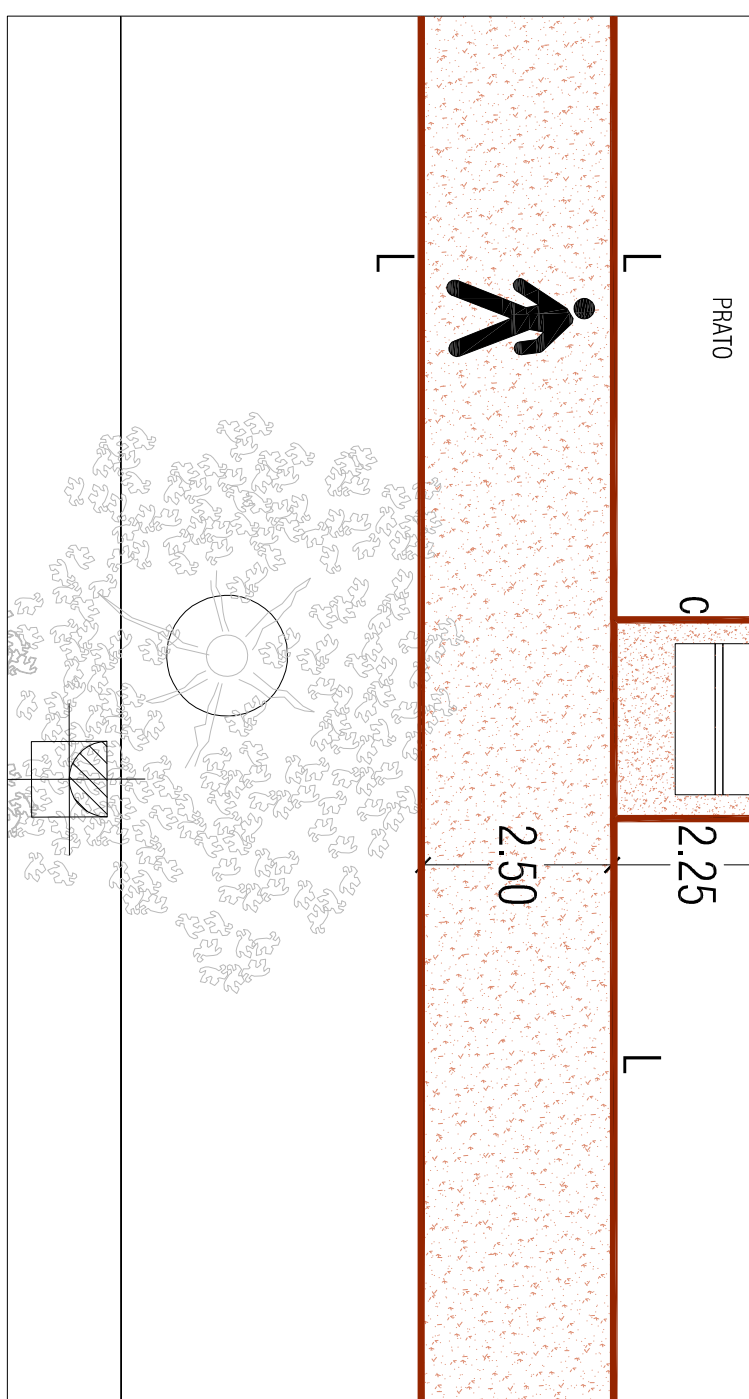
- BL** BOCCA DI LUPO
 - n - BL - Nuova
 - e - BL - Esistente
 - a - BL - Adeguamento
- gr** GRIGLIA
 - n - GR - Nuova
 - e - GR - Esistente
 - a - GR - Adeguamento
- PALO PUBBLICA ILLUMINAZIONE**
 - n - PL - Nuovo
 - e - PL - esistente

- marciapiede con cordolo e elementi in cemento autobloccanti
- percorso pedonale in stabilizzato (strada bianca)
- LAMIERA

**AREA A VERDE 2 - PLANIMETRIA GENERALE
DISEGNO IN SCALA 1-200**



**PIANTA - ZONA CON SEDUTA
DISEGNO IN SCALA 1-100**



**SEZIONE TIPO - ZONA CON SEDUTA
DISEGNO IN SCALA 1-25**

