


PORTALE PAESAGGISTICA

Comune di Lucca | Regione Toscana

Scrivania virtuale 



Comune di Lucca
Sportello Paesaggistica

Seguici su  

[HOME](#)

[NORMATIVA](#)

[INTERVENTI SUE](#)

[MODULISTICA](#)

[NEWS](#)

[FAQ](#)

[TRASPARENZA](#)

Cosa vuoi fare?

[Inviare una pratica](#)

Direttamente all'ufficio competente

[Seguire la pratica](#)

Interrogare lo stato di avanzamento



Cerca

SCRIVANIA VIRTUALE



Scrivania virtuale

Sportello Telematico dei Procedimenti Paesaggistici

Scrivania virtuale -

MARIO ROSSI -

Benvenuto

Le pagine che seguono rappresentano il percorso guidato per la presentazione on line di un'istanza.

Il percorso on-line è composto di una serie di passaggi, che saranno evidenziati in colore rosso sulla barra di scorrimento in basso a destra, con il procedere dello stato di avanzamento nell'inserimento dei dati richiesti.

Ogni passo rappresenta una sezione dell'istanza :

1. Benvenuto
2. Informativa privacy
3. Individuazione dell'attività e dell'evento
4. Inserimento anagrafiche
5. Elenco dei soggetti che sottoscrivono l'istanza
6. Procure
7. Domicilio elettronico
8. Localizzazione dell'intervento
9. Dati catastali
10. Procedimenti Attivati
11. Compilazione modelli di domanda
12. Allegati generali
13. Allegati tecnici
14. Riepilogo diritti
15. Riepilogo e invio istanza

Cliccare sulla scritta "Avanti" in basso a destra per procedere.

1 2 3 4 5 6 7 8 9 10 11 12 13 14 15 Vai avanti >



Scrivania virtuale

Sportello Telematico dei Procedimenti Paesaggistici

Scrivania virtuale

MARIO ROSSI

Informativa privacy

INFORMATIVA SUL TRATTAMENTO DEI DATI PERSONALI (Art. 13 del Reg. UE n.2016/679 del 27 aprile 2016)

Il Reg. UE n.2016/679 del 27 aprile 2016 stabilisce norme relative alla protezione delle persone fisiche con riguardo al trattamento dei dati personali. Pertanto, come previsto dall'art. 13 del Regolamento, si forniscono le seguenti informazioni:

Titolare del trattamento: Comune di Lucca (nella figura dell'organo individuato quale titolare)

Indirizzo: via Santa Giustina, 6 Palazzo Orsini, 55100 LUCCA

Indirizzo PEC: com.une.lucca@postacoe.russia.it

Finalità del trattamento. Il trattamento dei dati è necessario per l'esecuzione di un compito di interesse pubblico o connesso all'esercizio di pubblici poteri di cui è investito il titolare del trattamento. Pertanto i dati personali saranno utilizzati dal titolare del trattamento nellambito del procedimento per il quale la dichiarazione viene resa.

Modalità del trattamento. I dati saranno trattati da persone autorizzate, con strumenti cartacei e informatici.

Destinatari dei dati. I dati potranno essere comunicati a terzi nei casi previsti dalla Legge 7 agosto 1990, n. 241 ("Nuove norme in materia di procedimento amministrativo e di diritto di accesso ai documenti amministrativi") ove applicabile, e in caso di controlli sulla veridicità delle dichiarazioni (art. 71 del d.P.R. 28 dicembre 2000 n. 445 ("Testo unico delle disposizioni legislative e regolamentari in materia di documentazione amministrativa").

Responsabile del trattamento: come da <http://www.comune.lucca.it/Privacy>

Diritto. L'interessato può in ogni momento esercitare i diritti di accesso e di rettifica dei dati personali nonché ha il diritto di presentare reclamo al Garante per la protezione dei dati personali. Ha inoltre il diritto alla cancellazione dei dati e alla limitazione al loro trattamento nei casi previsti dal regolamento. Per esercitare tali diritti tutte le richieste devono essere rivolte al Comune di Lucca (come da <http://www.comune.lucca.it/Privacy>).

Periodo di conservazione dei dati. I dati personali saranno conservati per un periodo non superiore a quello necessario per il perseguimento delle finalità sopra menzionate o comunque non superiore a quello imposto dalla legge per la conservazione dell'atto o del documento che li contiene.

Accetto le condizioni

← Torna indietro

1

2

3

4

5

6

7

8

9

10

11

12

13

14

15

Vai avanti →



Scrivania virtuale

Sportello Telematico dei Procedimenti Paesaggistici

 Scrivania virtuale -

 MARIO ROSSI -

Individuazione dell'attività e dell'evento

Intervento individuato

 Procedimenti paesaggistici

 [Autorizzazione Paesaggistica Semplificata \(D.P.R. n. 31/2017\)](#)

Cambia l'intervento selezionato



Scrivania virtuale

Sportello Telematico dei Procedimenti Paesaggistici

Scrivania virtuale -

MARIO

Elenco dei soggetti che sottoscrivono l'istanza

La domanda deve essere sottoscritta da uno solo dei soggetti sottoelencati.

Spuntare uno e uno solo dei soggetti.

Nel caso in cui chi sottoscrive è un soggetto diverso da quello spuntato: togliere il segno di spunta, selezionare dal menu a tendina a destra il soggetto in possesso della procura speciale e proseguire cliccando sul tasto "avanti" in basso a destra.

Nominativo	In qualità di	Sottoscrive	Soggetto sottoscrittente <i>Indicare il soggetto delegato alla sottoscrizione digitale</i>
[REDACTED]	Comproprietario	<input type="checkbox"/>	[REDACTED]

← Torna indietro

1

2

3

4

5

6

7

8

9

10

11

12

13

14

15

Vai avanti →



Scrivania virtuale


Sportello Telematico dei Procedimenti Paesaggistici

Scrivania virtuale -

MARIO ROSSI -

Procure

Allegare il documento comprovante l'esistenza dell'atto giuridico di procura. [Scaricare la procura](#)

Rappresentato	Procuratore	Procura	Documento d'identità
	MARIO ROSSI	2012369-AIL07-CARTOGRAFIE-ESTRATTI.pdf.p7m ✓ Rimuovi	2012370-AIL08-ESTRATTO_Google_Earth.pdf.p7m ✓ Rimuovi



Scrivania virtuale

Sportello Telematico dei Procedimenti Paesaggistici

Scrivania virtuale -

MARIO ROSSI -

Domicilio elettronico

Indicare **OBBLIGATORIAMENTE** il domicilio elettronico dove ricevere le informazioni relative alla istanza che si sta presentando.

Domicilio elettronico

Altra indirizzo PEC

Specificare l'indirizzo da utilizzare

comune.lucca@pas.lucerne.it

[← Torna indietro](#)

1

2

3

4

5

6

7

8

9

10

11

12

13

14

15

[Vai avanti >](#)



Scrivania virtuale

Sportello Telematico dei Procedimenti Paesaggistici

Scrivania virtuale -

MARIO ROSSI -

Localizzazione dell'intervento

Cliccare sul bottone "Aggiungi" ed inserire nel campo "Indirizzo" la localizzazione dell'intervento.

Selezionare un indirizzo dallo stradario comunale. E' possibile ricercare l'indirizzo digitando almeno tre lettere della localizzazione. Completare l'indirizzo indicando il civico, eventuale interno e note. Se l'intervento ricade in una zona ancora non presente nello stradario digitare "NON DEFINITO" nel campo "Indirizzo" e nel campo "Note" immettere la localizzazione (Via, frazione, zona, etc.)

Indirizzo	Civico	Esponente	Scala	Piano	Interno	Esponente interno	Km	Note
VIA DEL BOZZO								

Rimuovi

Aggiungi

< Torna indietro

1

2

3

4

5

6

7

8

9

10

11

12

13

14

15

Vai avanti >



Scrivania virtuale

Sportello Telematico dei Procedimenti Paesaggistici

Scrivania virtuale -

MARIO ROSSI -

Dati catastali

Inserire gli estremi catastali dell'immobile oggetto dell'intervento a cui l'istanza fa riferimento.

NB: In caso di u.i non censita tornare al passo precedente (n.8, "Localizzazione dell'intervento") e, nel campo note, introdurre gli estremi di presentazione (protocollo e data)

Localizzazione	Tipo catasto	Foglio	Particella	Subalterno	
[REDACTED]	Fabbricati	[REDACTED]	[REDACTED]		Rimuovi

[Aggiungi](#)



Scrivania virtuale

Sportello Telematico dei Procedimenti Paesaggistici

Scrivania virtuale -

MARIO ROSSI -

Procedimenti Attivati

Procedimento principale

Procedimenti tecnici

Procedimenti autorizzativi

Autorizzazione Paesaggistica Semplificata (D.P.R. n. 31/2017)



Scrivania virtuale

Sportello Telematico dei Procedimenti Paesaggistici

Scrivania virtuale -

MARIO ROSSI -

Compilazione modelli di domanda

Selezionare e compilare i quadri e i modelli sottostanti per andare avanti.

📄 Scheda con anagrafica e dati
📄 Scheda con dati catastali

Schede dell'intervento "Autorizzazione Paesaggistica Semplificata (D.P.R. n. 31/2017)"

✔ **Richiesta di autorizzazione paesaggistica semplificata ***

() E' necessaria compilare tutte le schede contrassegnate con un asterisco*

◀ Torna indietro

1

2

3

4

5

6

7

8

9

10

11

12

13

14

15

Vai avanti ▶



Compilazione modelli di domanda

Selezionare e compilare i quadri e i modelli sottostanti per andare avanti.

Richiesta di autorizzazione paesaggistica semplificata

Istanza di autorizzazione paesaggistica con procedimento semplificato ai sensi dell'art. 146 comma 9 del D.Lgs. n. 42/2004 e successive modificazioni - D.P.R. 13 Febbraio 2017 n. 31

CHIEDE

Il rilascio dell'autorizzazione paesaggistica con procedimento semplificato di cui all'art. 3 del decreto indicato in oggetto per la realizzazione del seguente intervento di lieve entità.

Fig. n°	
---------	--

sull'immobile/area posta/a in:	VIA DEL BOZZO	n.:	
frazione:			
da rinviare al Catasto Terreni			
Foglio:		Mappale:	
da rinviare al Catasto Fabbricati			



Allegati generali

Gli allegati su cui un lisi riferiscono all'istanza complessivamente in uso

Gli allegati preceduti dal simbolo sono obbligatori.

Sarà cura del Tecnico o della persona incaricata, di allegare, in base al progetto, gli altri documenti proposti nell'elenco.

Per allegare i documenti cliccare sulla voce 'Allega' posta a destra nella riga di descrizione dell'allegato.

Il bottone 'Sfoggia' permette di cercare il documento da caricare. Una volta selezionato cliccare sulla voce 'Invia'.

E' possibile anche allegare eventuali ulteriori documenti non previsti cliccando il bottone 'Nuova allegata'.

- Allegato obbligatorio
- Il link non richiede l'apposizione di una firma digitale
- Il link non contiene nomi per la compilazione, firmatelle per via telematica

Descrizione	Modello	Nome File	
Modulo per Dichiarazione di Assolvimento Imposta di Bollo			Rimuovi
Scheda semplificata di cui all'allegato D del D.P.R. 31/2017 (Relazione Paesaggistica Semplificata) Estensioni ammesse: pdf, p7m			Rimuovi
Rilievo Aerea fotografica con individuazione univoca dell'immobile in interesse Estensioni ammesse: pdf, p7m			Rimuovi
Elaborati grafici relativi allo Stato Rilevato (planimetrie, piante, sezioni, prospetti, ecc. in funzione delle opere realizzate) con indicazioni ed annotazioni dei materiali di finitura in opera Estensioni ammesse: pdf, p7m			Rimuovi
Elaborati grafici relativi allo Stato di Progetto (planimetrie, piante, sezioni, prospetti, ecc. in funzione delle opere realizzate) con indicazioni ed annotazioni dei materiali di finitura in opera Estensioni ammesse: pdf, p7m			Rimuovi
Elaborati grafici relativi allo Stato Sovrapposto (sovrapposita una vista attuale/ autorizzata e stata di progetto) Estensioni ammesse: pdf, p7m			Rimuovi
Documentazione fotografica sulla stato dei luoghi puntuale ed esauriente con la rappresentazione anche del contesto circostante, correlata da planimetrie con indicazione dei punti di scatto (non saranno ritenute ammissibili le riprese fotografiche desunte da google maps ad analoghi materiali di ricerca on line) Estensioni ammesse: pdf, p7m			Rimuovi



Scrivania virtuale

Sportello Telematico dei Procedimenti Paesaggistici

Scrivania virtuale -

MARIO ROSSI -

Riepilogo diritti

I pagamenti dei diritti possono essere effettuati come segue:

- tramite piattaforma PagoPA seguendo le istruzioni presenti al seguente [link](#).

Causale Diritti/Dneri

Causale Diritti/Dneri (inventario)	Note	Pagamento	Tipo pagamento	Data	Riferimenti Pagamento	Importo
Diritti di istruttoria <small>(Aut. n. 220/2017)</small>		Effettuato	PagoPA	22/05/2023	00021	134,40
TOTALE DA PAGARE						€ 134,40

Copia della ricevuta attestante l'arrivo a pagamento

Fare click sul nome del file per visualizzare il file allegato

Fare click su "Rimuovi file" per rimuovere il file allegato e allegarne un altro

File allegato:

Consiglio di Stato Sez. VI 2 dicembre 2022 n. 10598 in relazione.pdf

Rimuovi file

Riepilogo e invio istanza

In questa fase è possibile visualizzare e stampare il riepilogo dell'istanza.

Per modificare eventualmente il contenuto, ritornare alle pagine precedenti ed effettuare le modifiche necessarie, il documento verrà quindi aggiornato.


Per passare alla fase successiva è necessario cliccare sul tasto "procedi" posto in basso es in blu.

Zoom: Automatic Zoom




 **Città di Lucca**




*Al Comune di Lucca
Procedimenti paesaggistici*

Procedimenti paesaggistici Autorizzazione Paesaggistica Semplificata (D.P.R. n. 31/2017)

Il sottoscritto 
residente in **LUCCA (LU)** 
in qualità di **Comproprietario**

relativamente all'organismo edilizio/terreno

sito in 
scala  piano interno 

censito al catasto   sub. 

consapevole delle sanzioni penali previste dalla legge per le false dichiarazioni e attestazioni (art. 76 del d.P.R. n. 445/2000 e Codice Penale), sotto la propria responsabilità

Istanza di autorizzazione paesaggistica con procedimento semplificato ai sensi dell'art. 146 comma 9 del D.Lgs. n. 42/2004 e successive modificazioni - D.P.R. 13 Febbraio 2017 n. 31
CHIEDE

Il rilascio dell'autorizzazione paesaggistica con procedimento semplificato di cui all'art. 3 del decreto indicato in oggetto per la realizzazione del seguente intervento di lieve entità:

← Torna indietro 1 2 3 4 5 6 7 8 9 10 11 12 13 14 15 Procedi →