

















ELENCO VARIANTI AL REGOLAMENTO URBANISTICO VIGENTE SUDDIVISE PER ANNO DI APPROVAZIONE

Anno di approvazione	Denominazione Variante	Tavola R.U.	Coordinate* (WGS84)
2016	 <u>Variante al R.U. mediante approvazione del Progetto definitivo di espansione della rete fognaria in zona Oltreserchio loc. S. Alessio 1° lotto funzionale</u>	Urb.09	10.4807136,43.8624778 10.4906287,43.8601725
2017	 <u>Variante al R.U. mediante approvazione del Progetto definitivo di realizzazione della condotta fognaria Nozzano-Pontetetto</u>	Urb.08 Urb.09	10.4357159,43.8349794 10.4564335,43.8325497 10.4693208,43.8284787 10.4818657,43.8288375
	 <u>Variante al R.U. mediante modifica all'Autorizzazione Unica n. 1609 del 13.04.2015 rilasciata dalla Provincia di Lucca per la realizzazione di un impianto idroelettrico denominato "Pubblico Condotta" in località Ponte a Moriano fraz. Saltocchio (Progetto Renova Power srl)</u>	Urb.05	10.53550701,43.90066239
	 <u>Variante al RU relativa al "Palazzo Bertolli ex caserma della Guardia di Finanza ed ex Oleificio Borella"</u>	Urb.10	10.5024988,43.8379392 10.5174447,43.8389543
	 <u>Variante al RU relativa alla riorganizzazione aziendale del "Pastificio Mennucci" approvata con Deliberazione del C.C. n. 13 del 14/03//2017 ai sensi dell'art. 8 del DPR 160/2010 in combinato disposto con l'art. 35 della LRT 65/2014.</u>	Urb.05	10.5329291,43.9141083
	 <u>Variante al R.U. mediante approvazione del Progetto definitivo di estensione della rete fognaria in Via Corte Sandori ai sensi dell'art. 34 LRT 65/2014</u>	Urb.11	10.5538743,43.8515299
	2018	 <u>Variante al RU denominata "Variante Quartieri social S.Concordio – Area Ex Gesam"</u>	Urb.10
 <u>Variante al RU relativa a porzione di parcheggio pubblico in Via Carlo Gianni oggetto di accordo di programma ex art. 34 del D.Lgs. 267/2000</u>		Urb.10	10.5190235,43.8493941
 <u>Variante al RU relativa alla "diversa localizzazione delle attrezzature collettive e delle aree verdi ad Antraccoli"</u>		Urb.11	10.5455348,43.8443387 10.5544173,43.8414832
 <u>Variante al R.U. mediante Autorizzazione Unica rilasciata dalla R.T. con decreto n. 9520 del 14.06.2018 per la realizzazione e l'esercizio di un impianto idroelettrico denominato "Pasquinelli" ubicato sul fiume Serchio (proponente IES s.r.l.)</u>		Urb.09	10.4758431,43.8538950

ELENCO VARIANTI AL REGOLAMENTO URBANISTICO VIGENTE SUDDIVISE PER ANNO DI APPROVAZIONE

Anno di approvazione	Denominazione Variante	Tavola R.U.	Coordinate* (WGS84)
2019	 Variante urbanistica relativa alla riorganizzazione aziendale Manifatture Sigaro Toscano SpA	Urb.10	10.5292579,43.8337674
	 Variante al Regolamento Urbanistico vigente denominata "Aree produttive di S.Pietro a Vico comprese tra Via dell'Acquacalda e Via Massagli" e per la reiterazione di vincoli decaduti ed apposizione di nuovo vincolo preordinato all'esproprio per la previsione di opere pubbliche collegate	Urb.05 Urb.10	10.5381732,43.8749103
2020	 Variante al RU vigente denominata "Realizzazione del Ponte sul Serchio per il collegamento stradale tra la S.S.12 dell'Abetone e la S.P.Via Francigena e presa d'atto del decreto del Presidente della Provincia di Lucca di approvazione del progetto di opera pubblica"	Urb.10	10.514019,43.864375
	 Variante al R.U. mediante approvazione del "Progetto di nuovo sollevamento iniziale e potenziamento grigliatura grossolana impianto di depurazione di Pontetetto, Lucca"	Urb.10	10.5015292,43.8211609
	 Variante al RU denominata "Variante Ex Manifattura Tabacchi"	CS	10.4977226,43.8415584
2021	 Variante al RU denominata "Allacciamento Industria Cartaria Pieretti DN 100 (4") 24 bar Variante per ricollegamento su allacciamento Modesto Cardella DN100 (4") 24 bar"	Urb.05	10.5385838,43.8813000
	 Variante al RU denominata "Realizzazione dell'impianto di sollevamento di Nozzano"	Urb.07	10.4099901,43.8277593
	 Variante allo RU mediante approvazione del progetto definitivo denominato "Installazione impianto UV sorgente Le Vene" in Comune di Lucca	Urb.01	10.5416855,43.9339051
	 Variante al RU denominata "Realizzazione di parcheggio presso la scuola Primaria di Antraccoli"	Urb.11	10.5454325,43.8428518
2022	 Variante allo Strumento Urbanistico mediante approvazione del progetto definitivo denominato "Realizzazione di vasca di sfioro in loc. Sorbano"	Urb.10	10.51620211,43.82682618

ELENCO VARIANTI AL REGOLAMENTO URBANISTICO VIGENTE SUDDIVISE PER ANNO DI APPROVAZIONE

Anno di approvazione	Denominazione Variante	Tavola R.U.	Coordinate* (WGS84)
2022	 <u>Variante al RU denominata "Approvazione Progetto Definitivo di opera pubblica inerente il P.T. 54/2021 "Lavori Pubblici Partecipati area nord - Realizzazione di un'area a parcheggio in prossimità dell'abitato di Aquilea" e contestuale adozione di variante</u>	Urb.05	10.5147786,43.9179859
	 <u>Variante al RU denominata "Revoca Delibera n.110 del 26.11.2021 e contestuale approvazione progetto di fattibilità tecnico economica di opera pubblica inerente la Realizzazione del nuovo asse suburbano tra la rotonda di via dell'Acquacalda e la rotonda di viale Castracani e contestuale adozione di variante al RU ai sensi dell'art.34 della L.R.65/2014"</u>	Urb.10	10.5254020,43.8504842 10.5246084,43.8614113
	 <u>Variante al RU denominata "Realizzazione della nuova viabilità tra la SS 439 Sarzanese e la SS 12 Pisana nel tratto tra Via Sarzanese e Via dei Sillori"</u>	Urb.08-09	10.458224,43.848100
2023	 <u>Variante allo Strumento Urbanistico mediante approvazione del progetto definitivo denominato "Estensione rete fognatura zona Oltreserchio loc. S.Alessio II lotto funzionale – Carignano</u>	Urb.09	10.47743049,43.86239751
	 <u>Variante allo Strumento Urbanistico mediante approvazione del progetto definitivo denominato "Estensione rete fognatura Nozzano Est"</u>	Urb.09	43.8423614,10.4279629
2024	 <u>Variante al RU denominata "Variante Semplificata al Regolamento Urbanistico ai sensi dell'art. 238 della LR 65/2014 per la Previsione e realizzazione di opere pubbliche, finalizzata alla riqualificazione dell'area ex Mercato Ortofrutticolo di Pulia e alla Piazza di Ponte a Moriano</u>		

* Per individuare l'esatta posizione dell'area oggetto di variante, è necessario aprire il servizio SIT *Regolamento Urbanistico* raggiungibile al seguente collegamento: [Regolamento Urbanistico vigente](#) ed inserire nella casella di ricerca in alto a sinistra, le coordinate presenti nel campo "Coordinate (WGS84)" della tabella sopra riportata. La presenza di più righe nel campo

ELENCO VARIANTI AL REGOLAMENTO URBANISTICO VIGENTE SUDDIVISE PER ANNO DI APPROVAZIONE

"Coordinate (WGS84)" sta ad indicare che vi sono aree oggetto di variante non contigue e pertanto devono essere ricercate singolarmente (copia ed incolla riga per riga).