CITTÀ DI LUCCA
Settore 5 "Lavori pubblici e Urbanistica"

Realizzazione di mobilità sostenibile tra via Ferraris e via Matteotti
con inserimento di pista ciclopedonale – POR FESR 2014-2020
CUP J61B20000080006

PROGETTO ESECUTIVO

Il Dirigente
Ing. Antonella Giannini

Il R.U.P.
Ing. Andrea Biggi

COLLABORATORE
Ing. Francesca Guidotti

LOCALITA'	VIA FERRARIS VIA MATTEOTTI S.ANNA
ELABORATO	INTERVENTO "C" STATO MODIFICATO
TAVOLA	SM_P07_r0 7
DATA	GENNAIO 2021
SCALA	1:200
RIF. PRATICA	
PROGETTISTA	ANDREA CESARETTI ARCHITETTO via pisana n.479 - 55100 lucca cell. : 3288265934 andrea.cesaretti@email.it cesaretti.andrea@pec.architettilucca.it P. Iva: 01858130469 c.f.: CSR NDR 67 R05 E 715Q ORD ARCH LU 551
RIF. FILE	

Ci riserviamo la proprietà di questo disegno con divieto di divulgarlo a terzi o riprodurlo per intero o parzialmente senza nostra preventiva autorizzazione scritta.

Documento firmato da: CESARETTI ANDREA 31.01.2021 08:11:18 UTC

DETTAGLIO SVILUPPO " C " - DISEGNO SCALA 1:100

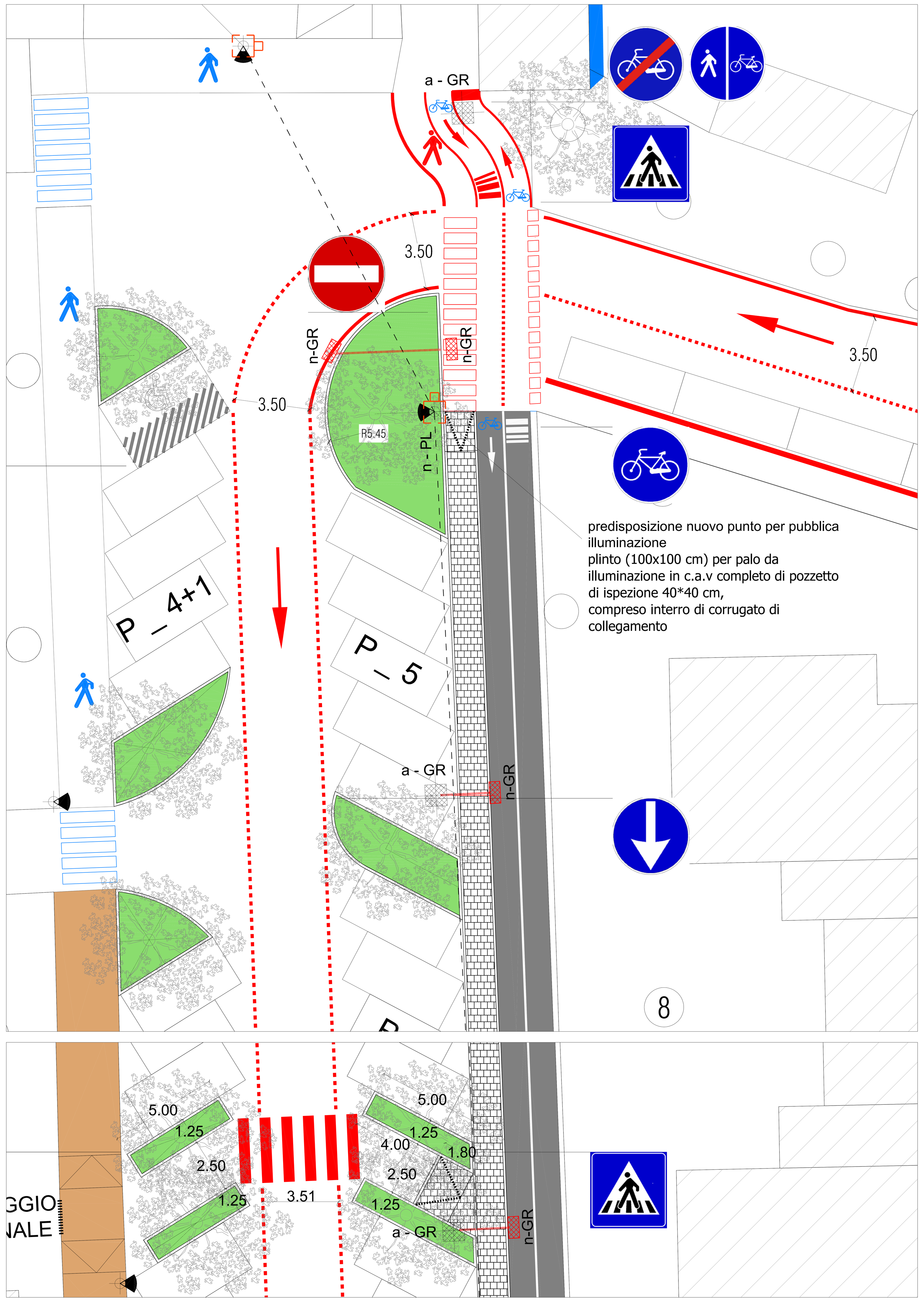

LEGENDA

RACCOLTA ACQUE METEORICHE

BL BOCCA DI LUPO — n BL - Nuova; e BL - Esistente; a BL - Adeguamento

gr GRIGLIA — n - GR - Nuova; e - GR - Esistente; a GR - Adeguamento

PALO PUBBLICA ILLUMINAZIONE — n - PL - Nuovo; e - PL - esistente
predisposizione nuovo punto per pubblica illuminazione plinto (100x100 cm) per palo da illuminazione in c.a.v completo di pozzetto di ispezione 40*40 cm, compreso interro di corrugato di collegamento

- marciapiede con cordolo e finitura in cemento (cls)
- marciapiede con cordolo e finitura in asfalto
- marciapiede con cordolo e finitura con terra (verde)


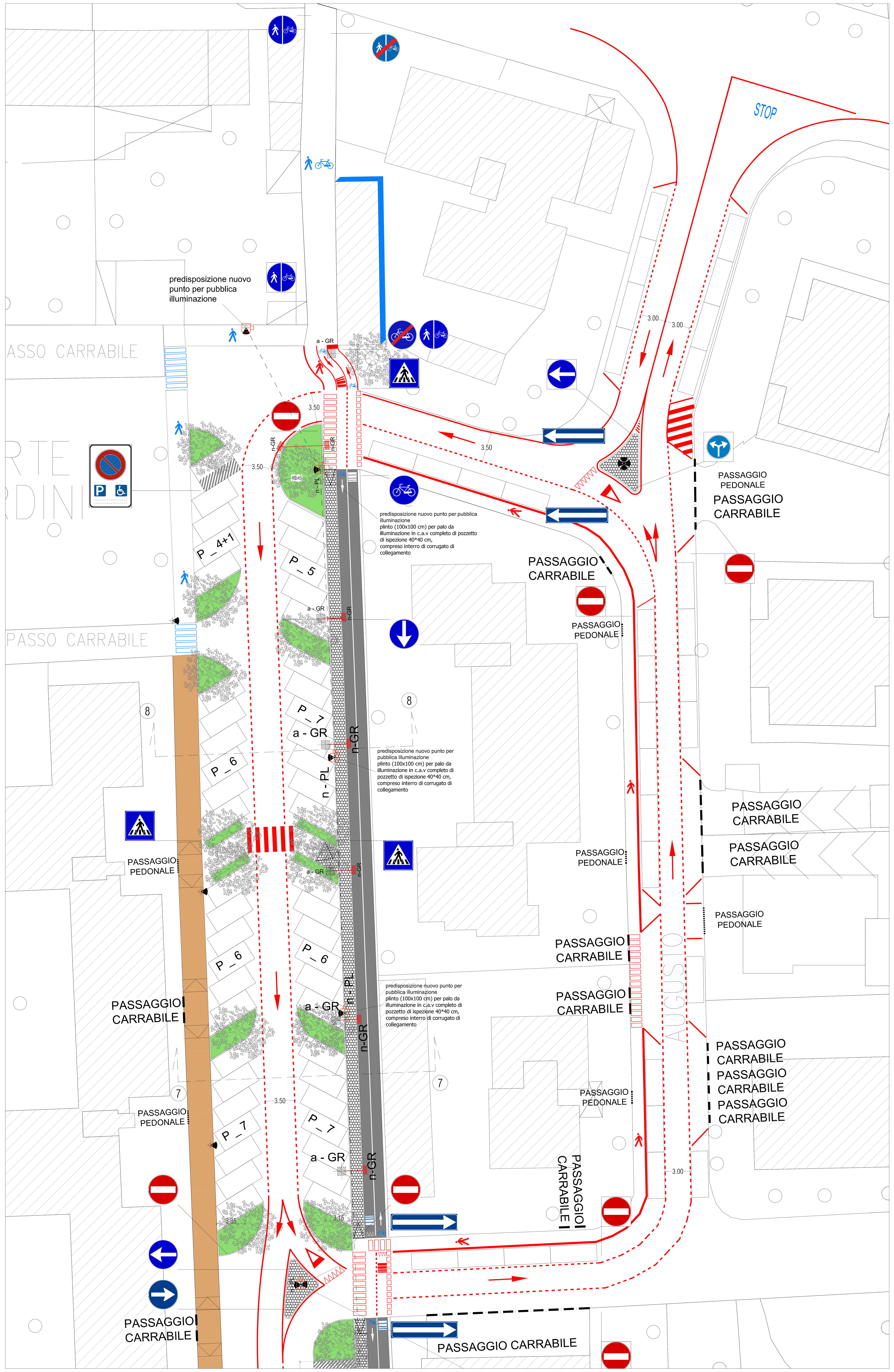
SVILUPPO " C " - DISEGNO SCALA 1:200