

VARIANTE
AL REGOLAMENTO URBANISTICO
Variante per "diversa localizzazione delle attrezzature collettive e delle aree verdi ad Antraccoli"








DESTINAZIONI URBANISTICHE
URB 11
Estratto Stato Modificato a seguito del parziale accoglimento delle osservazioni
Scala 1:5000

Elaborato
2

Sindaco
Alessandro Tambellini
Assessore all'Urbanistica
Serena Mammini
Responsabile del Procedimento
Antonella Giannini
Garante dell'Informazione e della Partecipazione
Nicoletta Papanicolau

LEGENDA

AREE INTERESSATE DA FRAGILITA' AMBIENTALE

	LIMITI DI RISPETTO DI POZZI E SORGENTI	art. 16.2
	ATTIVITA' ESTRATTIVE	art. 21
	CAVE DISMESSE	art. 24
	AREE PER INTERVENTI DI REGIMAZIONE IDRAULICA	art. 22
	BIOTOPI	art. 23






AREE AGRICOLE E BOScate

	AREE AGRICOLE INFRAURBANE	art. 27.1
	AREE AGRICOLE PERIURBANE	art. 27.2
	AREE A PREVALENTE USO AGRICOLO	art. 27.3
	AREE AGRICOLE DI INTERESSE PAESAGGISTICO	art. 27.4
	AREE BOScate A COPERTURA FITTA	art. 29.1
	AREE BOScate A COPERTURA RADA	art. 29.2







PARCHI














	LIMITE PARCO	artt. 32, 33, 34, 35
	AREE SPECIFICHE DEL PARCO DEL SERCHIO	art. 35.5
	AREE DA DESTINARSI A VERDE	artt. 32.2, 33.2, 34.2, 35.2
	AREE DA MANTENERSI ALL'USO AGRICOLO	artt. 32.3, 34.3, 35.3
	PARCHEGGIO PARCO	art. 35.7
	PERCORSO PARCO	

EDIFICATO STORICO










	PERIMETRO CS (TAV. 1...8 artt. 47 - 89) E NM (ELABORATO NM - artt. 90 - 104)		
	EDIFICI STORICI	1 - pievi e chiese art. 39 2 - altri complessi religiosi art. 40 3 - ville storiche art. 41	4.1 - corti rurali integre art. 42.3 4.2 - corti rurali parz. alterate art. 42.4 4.3 - corti rurali alterate art. 42.5
	ALTRI EDIFICI STORICI		art. 43
	EDIFICI DI NUOVO REGIME		art. 44
	COMPLESSI CIVILI RILEVANTI	Maggiano art. 45 Arliano art. 46	Carignano art. 46 bis Seminario art. 46

AREE INSEDIATIVE

	AREE RESIDENZIALI (UI art. 105) (UR art. 106) (PM art. 107) (PL art. 108) (VU art. 109) (CU - OU - QU - DU art. 110)		
	AREE RESIDENZIALI IN TERRITORIO AGRICOLO (VC, OC, CC, QC, PP, SP art. 111)		
	AREE PRODUTTIVE RICONVERTIBILI (UI art. 113) (UR art. 114) (PM art. 115)		
	AREE PRODUTTIVE ISOLATE (P art. 116) (V - O - C - Q art. 117) (D art. 118)		
	AREE PRODUTTIVE CONCENTRATE (UR art. 119) (PM art. 120)		
	AREE PRODUTTIVE PASTIFICIO MENNUECCI A PONTE A MORIANO		art. 120 bis

	AREA EX STABILIMENTO BERTOLLI		art. 121
	AREE PRODUTTIVE PER LA DELOCALIZZAZIONE		art. 122
	AREE TERZIARIE	1 - commerciali art. 124 2 - direzionali art. 123	3 - ricettive art. 126 4 - distributori art. 125
	AREE A PARCO E PER IL GIOCO		art. 128
	AREE PER LO SPORT		art. 128
	ATTREZZATURE DI INTERESSE LOCALE (PC = art. 3.3.2.4.10)		art. 130
	ATTREZZATURE DI INTERESSE GENERALE		art. 131
	ATTREZZATURE FERROVIARIE		art. 131
	AREE PER PARCHEGGI PUBBLICI O DI USO PUBBLICO		art. 129
	FASCE DI RISPETTO STRADALE		art. 133
	AREE CIMITERIALI		art. 135
	LIMITI DI RISPETTO DEI CIMITERI		art. 135
	AREE PER IMPIANTI TECNOLOGICI		art. 136

AREE A PIANIFICAZIONE ATTUATIVA

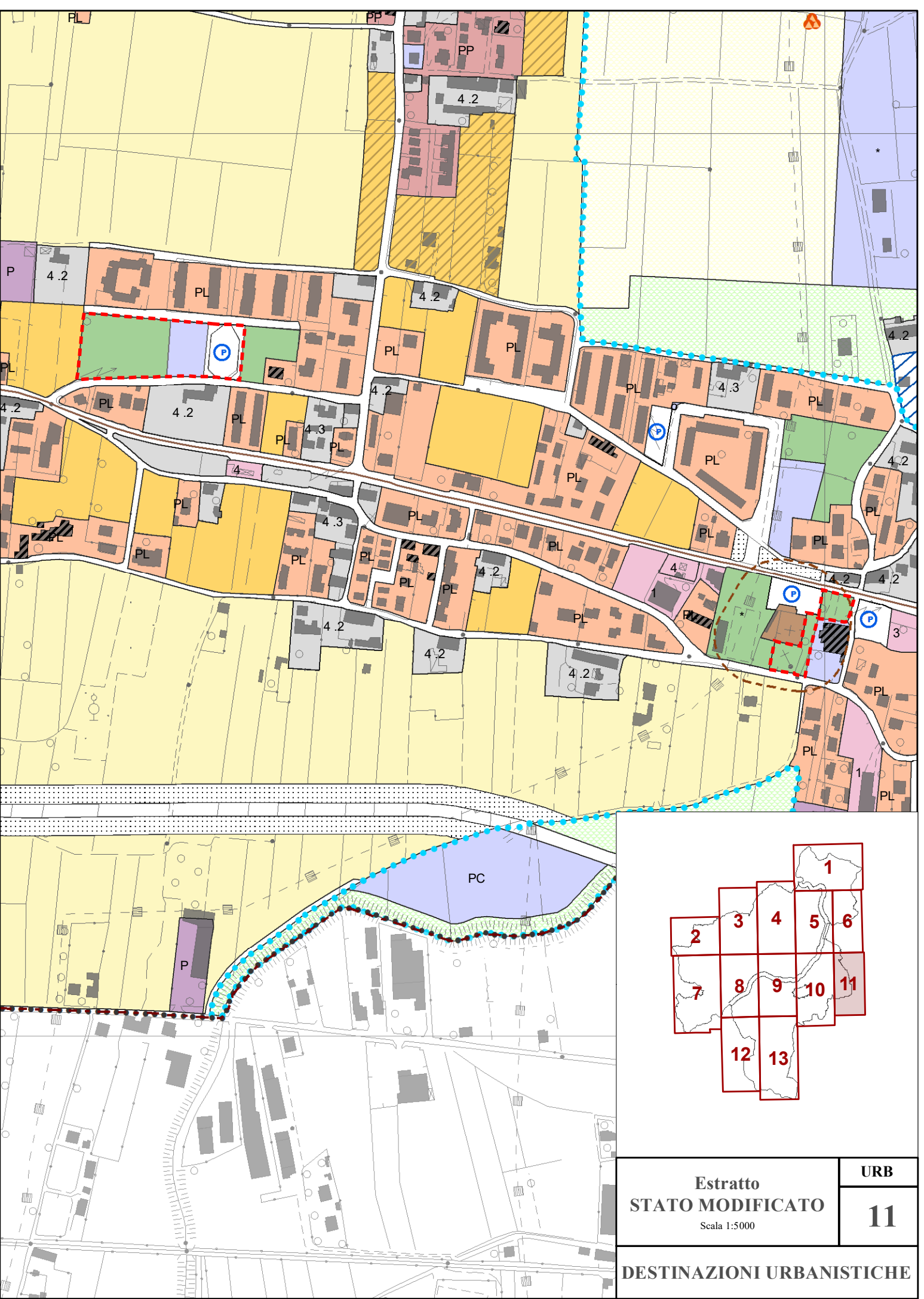
	INTERVENTI SOGGETTI A PIANO ATTUATIVO		art. 138
	EX PROGETTI NORMA NON OGGETTO DI DECADENZA		art. 139
	EX PROGETTI NORMA DECADUTI E AREE OGGETTO DI PERDITA D'EFFICACIA		art. 140
	PARCO EST - DISCIPLINA PER GLI EDIFICI ESISTENTI NELLE AREE OGGETTO DI PERDITA D'EFFICACIA		art. 34.4
	AREA APEA - Parco urbano dell'innovazione ecosostenibile		art. 121
	INFRASTRUTTURE STRADALI DI ORIGINE STORICA		art. 132
	STAZIONI RADIO BASE		
	PUNTI DI SCARICO DEI DEPURATORI		
	AREE OGGETTO DELLA PRESENTE VARIANTE		

SUBSISTEMI TERRITORIALI

U	- L'AREA URBANA DI LUCCA
P	- LA PIANA DELL'INSEDIAMENTO DIFFUSO
S	- IL SERCHIO E IL SUO INTORNO AMBIENTALE
V	- IL FONDOVALLE ABITATO
R	- L'AREA DELLE VILLE LUCCHESI E IL LORO RETROTERRA
M	- I MONTI PISANI
O	- L'OLTRESERCHIO DI PIANURA
U	- L'OLTRESERCHIO DI COLLINA
Q	- LE COLLINE DEL QUIESA
F	- IL CONTRAFFORTE COLLINARE DEL FIUME
B	- LA BRANCOLERIA
D	- LA DORSALE DI MONTE MORAGLIO

AMBITI INSEDIATIVI

I	- DELLA CITTA' INTORNO ALLE MURA
R	- DELLA CITTA' RECENTE COMPATTA
L	- DELLA CITTA' LINEARE
M	- PONTE A MORIANO
O	- DI BORDO DELLA PIANURA: IL PARCO DELL'OZZERI
E	- DI BORDO DELLA PIANURA: IL PARCO EST
S	- DI BORDO DELLA PIANURA: IL SERCHIO
U	- DEGLI INSEDIAMENTI SUBURBANI COLLINARI
P	- DEGLI INSEDIAMENTI IN ZONE AGRICOLE DI PIANURA
C	- DEGLI INSEDIAMENTI IN ZONE AGRICOLE DI COLLINA



Estratto
STATO MODIFICATO
Scala 1:5000

URB
11

DESTINAZIONI URBANISTICHE